

# BEBAUUNGSPLAN GEMEINDE MAITENBETH

"MAITENBETH-westlich der Haager Straße" 1. Änderung gem. § 13 BauO



Bebauungsplangebiet M 1: 2000

3	1. Änderung im vereinfachten Verfahren (Parzelle G 5)		04.04.2007
2	Höhenknotenplan nach Straßenknoten	TW	01.12.2006
1	Behandlung der Einwände der TOB und Bürger zur 2. Auslegung	TW	06.05.2006
0	Behandlung der Einwände der TOB und Bürger zur 1. Auslegung	TW	21.02.2006

## Planinhalt:


<input checked="" type="checkbox"/>	Lageplan mit Änderungsbereich
<input checked="" type="checkbox"/>	Begründung
<input checked="" type="checkbox"/>	Verfahrensvermerke
<input type="checkbox"/>	
<input type="checkbox"/>	
<input type="checkbox"/>	
<input type="checkbox"/>	

Vorhabensträger: und Entwurfsverfasser

**Gemeinde Maitenbeth**  
Bgm. Josef Kirchmaier




Haagerstr. 5 - 83558 Maitenbeth  
T: 08076 9166-0 F: 08076 9166-20  
www.maitenbeth.de  
poststelle@vg-maitenbeth.bayern.de

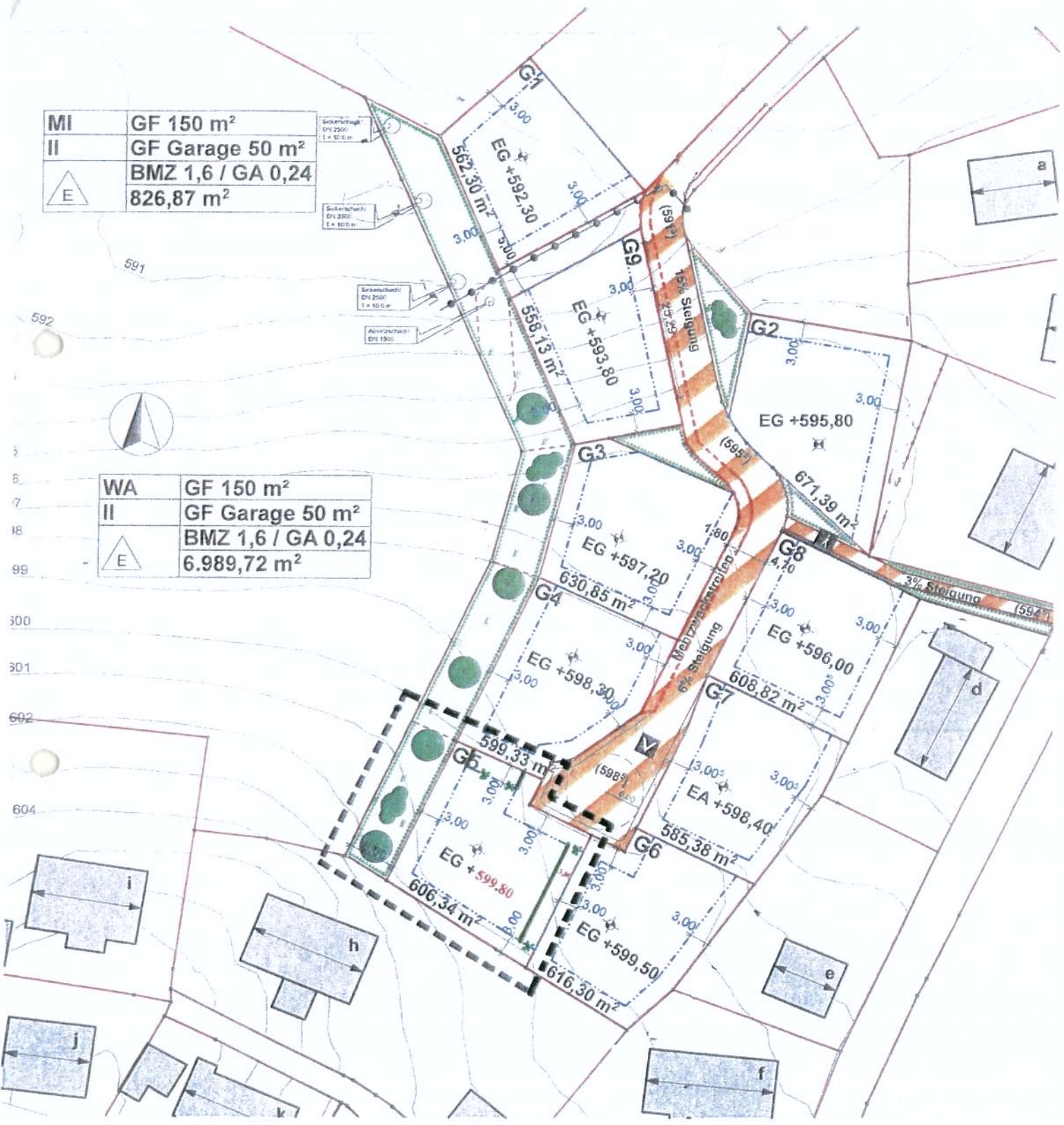
4.6.07



Datum:

Unterschrift:

- Legende:
-  Räumlicher Geltungsbereich der Bebauungsplan - Änderung
  -  Baugrenze neu
  -  Baugrenze entfällt
  - 599.80 Höhe OK EG neu



Die angegebenen Höhenwerte sind als **Maximalwerte** zu sehen und können bei Bedarf unterschritten werden