


DECKBLATT Nr. 01 ZUM BEBAUUNGSPLAN "HAAGER STRASSE"











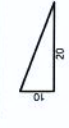






PLANTEIL

Entwurf am 14.04.2014
Geändert Ä1 am 12.05.2014
Geändert A2 am

MAßSTAB: 1:1000




Festsetzungen durch Planzeichen

	Grenze des räumlichen Geltungsbereichs
E+D	2 Vollgeschosse, Erdgeschoss + Dachgeschoss
Ä1	entfällt
E	Mischgebiet nach § 6 BauNVO MI
	Baugrenze
	Umgrenzung von Flächen für Garagen
	Firstichtung
	Garagenzufahrt
	vorhandene Hauptgebäude
	vorhandene Nebengebäude
	vorgeschlagene Bebauung Hauptgebäude / Nebengebäude
	Öffentliche Straßenverkehrsfläche - verkehrsberuhigt
	Öffentliche Grünflächen bzw. gliederndes Straßenbegleitgrün
	Sichtdreiecke
	Bemaßung in Meter
	Flurstücknummer, z.B 105/3
	bestehende Grundstücksgrenzen
	Höhenfestpunkt, Oberkante Schachtdeckel = 591,07m ü. NN
	zu pflanzende standortgemäße, heimische Laub- oder Obstbäume
	zu pflanzende standortgemäße, heimische Laubbäume